

附件 3

三江侗族自治县地质灾害隐患点核销审核表

序号 001

隐患点名称	丹洲镇六孟村各亮屯（梁家耀户）不稳定斜坡		隐患点编号	450226001623	
地理位置	广西壮族自治区柳州市三江侗族自治县丹洲镇六孟村各亮屯				
	坐标	经度：109°27'58.9" 纬度：25°31'41.7"	X：2825394 Y：36647403	高程 (m)	175
隐患点类型	<input type="checkbox"/> 滑坡 <input checked="" type="checkbox"/> 崩塌 <input type="checkbox"/> 泥石流 <input type="checkbox"/> 地面塌陷				
原隐患点威胁对象及险情	威胁对象	村庄及居民			
	威胁人数	\户 4 人	威胁财产	20 万元	
入库时间	2022 年 6 月 11 日				
核销原因	<input type="checkbox"/> 工程治理（排危除险） <input checked="" type="checkbox"/> 避险搬迁 <input type="checkbox"/> 威胁对象规模变化 <input type="checkbox"/> 其它：通过其他方式消除了地质灾害隐患或风险				
调查单位意见	<p style="text-align: center;">建议核销。</p> <p style="text-align: center;">调查单位（盖章）：广西壮族自治区地质环境监测站 日期：2024 年 11 月 25 日</p>				
县级自然资源主管部门意见	<p style="text-align: center;">同意核销。</p> <p style="text-align: center;">县局主管部门（盖章）：三江侗族自治县自然资源和规划局 日期：2024 年 11 月 25 日</p>				
市级专家审查意见	<p style="text-align: center;">同意核销。</p> <p style="text-align: center;">专家签名：   日期：2025 年 4 月 30 日</p>				
市级自然资源主管部门审查结论	<p style="text-align: center;"><input checked="" type="checkbox"/>同意核销 <input type="checkbox"/>不同意核销</p> <p style="text-align: center;"></p>				

### 三江侗族自治县地质灾害隐患点核销审核表

序号 002

隐患点名称	三江县斗江镇凤凰村中广屯(石定生)崩塌	隐患点编号	450226021741
地理位置	广西壮族自治区柳州市三江侗族自治县斗江镇凤凰村中广屯		
	坐标	经度: 109°41'46"	X: 2862773
		纬度: 25°52'02"	Y: 37369304
隐患点类型	<input type="checkbox"/> 滑坡 <input checked="" type="checkbox"/> 崩塌 <input type="checkbox"/> 泥石流 <input type="checkbox"/> 地面塌陷		
原隐患点威胁对象及险情	威胁对象	居民点、农田	
	威胁人数	\户 10 人	威胁财产 25 万元
入库时间	2015 年 1 月 31 日		
核销原因	<input type="checkbox"/> 工程治理(排危除险) <input checked="" type="checkbox"/> 避险搬迁 <input type="checkbox"/> 威胁对象规模变化 <input type="checkbox"/> 其它: 通过其他方式消除了地质灾害隐患或风险		
调查单位意见	建议核销。  调查单位(盖章): 广西壮族自治区地质环境监测站 日期: 2024 年 11 月 25 日		
县级自然资源主管部门意见	同意核销。  县局主管部门(盖章): 三江侗族自治县自然资源和规划局 日期: 2024 年 11 月 25 日		
市级专家审查意见	同意核销。  专家签名:  日期: 2025 年 4 月 30 日		
市级自然资源主管部门审查结论	<input checked="" type="checkbox"/> 同意核销 <input type="checkbox"/> 不同意核销		



### 三江侗族自治县地质灾害隐患点核销审核表

序号 003

隐患点名称	三江侗族自治县斗江乡凤凰村中广屯(石文华)屋后崩塌	隐患点编号	450226021743	
地理位置	广西壮族自治区柳州市三江侗族自治县斗江镇凤凰村中广屯			
	坐标	经度: 109°41'38" 纬度: 25°52'09"	X: 2862991 Y: 37369084	高程 (m)
隐患点类型	<input type="checkbox"/> 滑坡 <input checked="" type="checkbox"/> 崩塌 <input type="checkbox"/> 泥石流 <input type="checkbox"/> 地面塌陷			
原隐患点威胁对象及险情	威胁对象	村庄及居民		
	威胁人数	\户 16人	威胁财产	36万元
入库时间	2015年1月31日			
核销原因	<input type="checkbox"/> 工程治理(排危除险) <input checked="" type="checkbox"/> 避险搬迁 <input type="checkbox"/> 威胁对象规模变化 <input type="checkbox"/> 其它: 通过其他方式消除了地质灾害隐患或风险			
调查单位意见	建议核销。  调查单位(盖章): 广西壮族自治区地质环境监测站 日期: 2024年11月25日			
县级自然资源主管部门意见	同意核销。  县局主管部门(盖章): 三江侗族自治县自然资源和规划局 日期: 2024年11月25日			
市级专家审查意见	同意核销。  专家签名:  日期: 2025年4月30日			
市级自然资源主管部门审查结论	<input checked="" type="checkbox"/> 同意核销 <input type="checkbox"/> 不同意核销			

### 三江侗族自治县地质灾害隐患点核销审核表

序号 004

隐患点名称	大洲村委洲上屯滑坡	隐患点编号	450226010237	
地理位置	广西壮族自治区柳州市三江侗族自治县古宜镇大洲村委洲上屯			
	坐标	经度: 109°35'23.8" 纬度: 25°46'33.9"	X: 2852788 Y: 37358559	高程 (m)
隐患点类型	<input checked="" type="checkbox"/> 滑坡 <input type="checkbox"/> 崩塌 <input type="checkbox"/> 泥石流 <input type="checkbox"/> 地面塌陷			
原隐患点威胁对象及险情	威胁对象	村庄及居民		
	威胁人数	\户 16人	威胁财产	71 万元
入库时间	2022年6月11日			
核销原因	<input type="checkbox"/> 工程治理(排危除险) <input checked="" type="checkbox"/> 避险搬迁 <input type="checkbox"/> 威胁对象规模变化 <input type="checkbox"/> 其它: 通过其他方式消除了地质灾害隐患或风险			
调查单位意见	建议核销。  调查单位(盖章): 广西壮族自治区地质环境监测站 日期: 2024年11月25日			
县级自然资源主管部门意见	同意核销。  县局主管部门(盖章): 三江侗族自治县自然资源和规划局 日期: 2024年11月25日			
市级专家审查意见	同意核销。 专家签名:   日期: 2025年4月30日			
市级自然资源主管部门审查结论	<input checked="" type="checkbox"/> 同意核销 <input type="checkbox"/> 不同意核销 			



### 三江侗族自治县地质灾害隐患点核销审核表

序号 005

隐患点名称	古宜镇古皂村三冲屯 (郭金秀)崩塌	隐患点编号	450226021747		
地理位置	广西壮族自治区柳州市三江侗族自治县古宜镇古皂村三冲屯				
	坐标	经度: 109°37'55.01"	X: 2848988	高程	192
		纬度: 25°44'31.83"	Y: 37362728	(m)	
隐患点类型	<input type="checkbox"/> 滑坡 <input checked="" type="checkbox"/> 崩塌 <input type="checkbox"/> 泥石流 <input type="checkbox"/> 地面塌陷				
原隐患点威胁对象及险情	威胁对象	村庄及居民			
	威胁人数	\户 5 人	威胁财产	22 万元	
入库时间	2022 年 6 月 11 日				
核销原因	<input type="checkbox"/> 工程治理(排危除险) <input checked="" type="checkbox"/> 避险搬迁 <input type="checkbox"/> 威胁对象规模变化 <input type="checkbox"/> 其它: 通过其他方式消除了地质灾害隐患或风险				
调查单位意见	建议核销。  调查单位(盖章): 广西壮族自治区地质环境监测站 日期: 2024 年 11 月 25 日				
县级自然资源主管部门意见	同意核销。  县局主管部门(盖章): 三江侗族自治县自然资源和规划局 日期: 2024 年 11 月 25 日				
市级专家审查意见	同意核销。  专家签名:  伍旭茂 苏S21 日期: 2025 年 4 月 30 日				
市级自然资源主管部门审查结论	<input checked="" type="checkbox"/> 同意核销 <input type="checkbox"/> 不同意核销				

### 三江侗族自治县地质灾害隐患点核销审核表

序号 006

隐患点名称	三江县老堡东竹村界脚屯（吴才昌）屋后崩塌		隐患点编号	450226021770	
地理位置	广西壮族自治区柳州市三江侗族自治县老堡乡东竹村界脚屯				
	坐标	经度：109°30'51" 纬度：25°38'45"	X：2838436 Y：37350788	高程 (m)	210
隐患点类型	<input type="checkbox"/> 滑坡 <input checked="" type="checkbox"/> 崩塌 <input type="checkbox"/> 泥石流 <input type="checkbox"/> 地面塌陷				
原隐患点威胁对象及险情	威胁对象	村庄及居民			
	威胁人数	\户 3 人	威胁财产	5 万元	
入库时间	2015 年 1 月 8 日				
核销原因	<input type="checkbox"/> 工程治理（排危除险） <input checked="" type="checkbox"/> 避险搬迁 <input type="checkbox"/> 威胁对象规模变化 <input checked="" type="checkbox"/> 其它：通过其他方式消除了地质灾害隐患或风险				
调查单位意见	建议核销。  调查单位（盖章）：广西壮族自治区地质环境监测站 日期：2024 年 11 月 25 日				
县级自然资源主管部门意见	同意核销。  县局主管部门（盖章）：三江侗族自治县自然资源和规划局 日期：2024 年 11 月 25 日				
市级专家审查意见	同意核销。  专家签名：    日期：2025 年 4 月 30 日				
市级自然资源主管部门审查结论	<input checked="" type="checkbox"/> 同意核销 <input type="checkbox"/> 不同意核销				



### 三江侗族自治县地质灾害隐患点核销审核表

序号 007

隐患点名称	美俗村分散安置点崩塌	隐患点编号	450226028001		
地理位置	广西壮族自治区柳州市三江侗族自治县林溪镇美俗村分散安置点				
	坐标	经度: 109°38'17.7"	X: 2876652	高程	292
		纬度: 25°59'31.2"	Y: 37363656	(m)	
隐患点类型	<input type="checkbox"/> 滑坡 <input checked="" type="checkbox"/> 崩塌 <input type="checkbox"/> 泥石流 <input type="checkbox"/> 地面塌陷				
原隐患点威胁对象及险情	威胁对象	村庄及居民			
	威胁人数	\户 3 人	威胁财产	20 万元	
入库时间	2022 年 6 月 11 日				
核销原因	<input type="checkbox"/> 工程治理(排危除险) <input checked="" type="checkbox"/> 避险搬迁 <input type="checkbox"/> 威胁对象规模变化 <input type="checkbox"/> 其它: 通过其他方式消除了地质灾害隐患或风险				
调查单位意见	建议核销。   调查单位(盖章): 广西壮族自治区地质环境监测站 日期: 2024 年 11 月 25 日				
县级自然资源主管部门意见	同意核销。   县局主管部门(盖章): 三江侗族自治县自然资源和规划局 日期: 2024 年 11 月 25 日				
市级专家审查意见	同意核销。  专家签名:  伍兆成 高.5.21 日期: 2025 年 4 月 30 日				
市级自然资源主管部门审查结论	<input checked="" type="checkbox"/> 同意核销 <input type="checkbox"/> 不同意核销  				

### 三江侗族自治县地质灾害隐患点核销审核表

序号 008

隐患点名称	三江侗族自治县丹洲镇石门冲景区危岩	隐患点编号	450226028005		
地理位置	广西壮族自治区柳州市三江侗族自治县丹洲镇石门冲景区				
	坐标	经度: 109°30'27"	X: 2821761	高程	230
		纬度: 25°29'43"	Y: 37349931	(m)	
隐患点类型	<input type="checkbox"/> 滑坡 <input checked="" type="checkbox"/> 崩塌 <input type="checkbox"/> 泥石流 <input type="checkbox"/> 地面塌陷				
原隐患点威胁对象及险情	威胁对象	景区游客及工作人员			
	威胁人数	\户 10 人	威胁财产	80 万元	
入库时间	2015 年 1 月 21 日				
核销原因	<input type="checkbox"/> 工程治理(排危除险) <input checked="" type="checkbox"/> 避险搬迁 <input type="checkbox"/> 威胁对象规模变化 <input type="checkbox"/> 其它: 通过其他方式消除了地质灾害隐患或风险				
调查单位意见	建议核销。  调查单位(盖章): 广西壮族自治区地质环境监测站 日期: 2024 年 11 月 25 日				
县级自然资源主管部门意见	同意核销。  县局主管部门(盖章): 三江侗族自治县自然资源和规划局 日期: 2024 年 11 月 25 日				
市级专家审查意见	同意核销。 专家签名:  五旭茂 黄少刚 日期: 2025 年 4 月 30 日				
市级自然资源主管部门审查结论	<input checked="" type="checkbox"/> 同意核销 <input type="checkbox"/> 不同意核销 				



### 三江侗族自治县地质灾害隐患点核销审核表

序号 009

隐患点名称	大兰坪页岩砖厂不稳定斜坡	隐患点编号	450226020689		
地理位置	广西壮族自治区柳州市三江侗族自治县斗江镇斗江村大兰坪页岩砖厂				
	坐标	经度: 109°40'04.7"	X: 2852368	高程	170
		纬度: 25°46'23"	Y: 37366386	(m)	
隐患点类型	<input type="checkbox"/> 滑坡 <input checked="" type="checkbox"/> 崩塌 <input type="checkbox"/> 泥石流 <input type="checkbox"/> 地面塌陷				
原隐患点威胁对象及险情	威胁对象	工厂			
	威胁人数	\户 2 人	威胁财产	20 万元	
入库时间	2022 年 6 月 11 日				
核销原因	<input type="checkbox"/> 工程治理（排危除险） <input checked="" type="checkbox"/> 避险搬迁 <input type="checkbox"/> 威胁对象规模变化 <input type="checkbox"/> 其它：通过其他方式消除了地质灾害隐患或风险				
调查单位意见	建议核销。  调查单位（盖章）：广西壮族自治区地质环境监测站 日期：2024 年 11 月 25 日				
县级自然资源主管部门意见	同意核销。  县局主管部门（盖章）：三江侗族自治县自然资源和规划局 日期：2024 年 11 月 25 日				
市级专家审查意见	同意核销。  专家签名：  黄马利 日期：2025 年 4 月 30 日				
市级自然资源主管部门审查结论	<input checked="" type="checkbox"/> 同意核销 <input type="checkbox"/> 不同意核销				

三江侗族自治县地质灾害隐患点核销审核表

序号 010

隐患点名称	拉旦屯滑坡	隐患点编号	450226018005		
地理位置	广西壮族自治区柳州市三江侗族自治县高基乡拉旦村拉旦屯				
	坐标	经度: 109°46'08"	X: 2841189	高程	295
		纬度: 25°40'23"	Y: 37376399	(m)	
隐患点类型	<input checked="" type="checkbox"/> 滑坡 <input type="checkbox"/> 崩塌 <input type="checkbox"/> 泥石流 <input type="checkbox"/> 地面塌陷				
原隐患点威胁对象及险情	威胁对象	村庄及居民			
	威胁人数	\户 5 人	威胁财产	30 万元	
入库时间	2022 年 6 月 11 日				
核销原因	<input type="checkbox"/> 工程治理(排危除险) <input checked="" type="checkbox"/> 避险搬迁 <input type="checkbox"/> 威胁对象规模变化 <input type="checkbox"/> 其它: 通过其他方式消除了地质灾害隐患或风险				
调查单位意见	建议核销。 调查单位(盖章): 广西壮族自治区地质环境监测站 日期: 2024 年 11 月 25 日				
县级自然资源主管部门意见	同意核销。 县局主管部门(盖章): 三江侗族自治县自然资源和规划局 日期: 2024 年 11 月 25 日				
市级专家审查意见	同意核销。 专家签名:    日期: 2025 年 4 月 30 日				
市级自然资源主管部门审查结论	<input checked="" type="checkbox"/> 同意核销 <input type="checkbox"/> 不同意核销				



### 三江侗族自治县地质灾害隐患点核销审核表

序号 011

隐患点名称	和平屯不稳定斜坡	隐患点编号	450226008004		
地理位置	广西壮族自治区柳州市三江侗族自治县和平乡和平村和平屯				
	坐标	经度: 109°36'33.9"	X: 2830021	高程	263
		纬度: 25°34'14.6"	Y: 37360270	(m)	
隐患点类型	<input type="checkbox"/> 滑坡 <input checked="" type="checkbox"/> 崩塌 <input type="checkbox"/> 泥石流 <input type="checkbox"/> 地面塌陷				
原隐患点威胁对象及险情	威胁对象	村庄及居民			
	威胁人数	\户 35 人	威胁财产	150 万元	
入库时间	2022 年 6 月 11 日				
核销原因	<input checked="" type="checkbox"/> 工程治理（排危除险） <input type="checkbox"/> 避险搬迁 <input type="checkbox"/> 威胁对象规模变化 <input type="checkbox"/> 其它：通过其他方式消除了地质灾害隐患或风险				
调查单位意见	建议核销。  调查单位（盖章）：广西壮族自治区地质环境监测站 日期：2024 年 11 月 25 日				
县级自然资源主管部门意见	同意核销。  县局主管部门（盖章）：三江侗族自治县自然资源和规划局 日期：2024 年 11 月 25 日				
市级专家审查意见	同意核销。 专家签名：    日期：2025 年 4 月 30 日				
市级自然资源主管部门审查结论	<input checked="" type="checkbox"/> 同意核销 <input type="checkbox"/> 不同意核销 				

### 三江侗族自治县地质灾害隐患点核销审核表

序号 012

隐患点名称	白文村白文屯崩塌	隐患点编号	450226028008
地理位置	广西壮族自治区柳州市三江侗族自治县老堡乡白文村白文屯		
	坐标	经度: 109°23'35.7"	X: 2835010
		纬度: 25°36'56.8"	Y: 36639957
隐患点类型	<input type="checkbox"/> 滑坡 <input checked="" type="checkbox"/> 崩塌 <input type="checkbox"/> 泥石流 <input type="checkbox"/> 地面塌陷		
原隐患点威胁对象及险情	威胁对象	村庄及居民	
	威胁人数	\户 5 人	威胁财产 30 万元
入库时间	2022 年 6 月 11 日		
核销原因	<input checked="" type="checkbox"/> 工程治理（排危除险） <input type="checkbox"/> 避险搬迁 <input type="checkbox"/> 威胁对象规模变化 <input type="checkbox"/> 其它：通过其他方式消除了地质灾害隐患或风险		
调查单位意见	建议核销。  调查单位（盖章）：广西壮族自治区地质环境监测站 日期：2024 年 11 月 25 日		
县级自然资源主管部门意见	同意核销。  县局主管部门（盖章）：三江侗族自治县自然资源和规划局 日期：2024 年 11 月 25 日		
市级专家审查意见	同意核销。 专家签名：   日期：2025 年 4 月 30 日		
市级自然资源主管部门审查结论	<input checked="" type="checkbox"/> 同意核销 <input type="checkbox"/> 不同意核销 		



### 三江侗族自治县地质灾害隐患点核销审核表

序号 013

隐患点名称	古这屯小学崩塌	隐患点编号	450226028010
地理位置	广西壮族自治区柳州市三江侗族自治县老堡乡白文村古这屯小学		
	坐标	经度: 109°22'54.5" 纬度: 25°36'56.6"	X: 2834998 Y: 36638813 高程: 299 (m)
隐患点类型	<input type="checkbox"/> 滑坡 <input checked="" type="checkbox"/> 崩塌 <input type="checkbox"/> 泥石流 <input type="checkbox"/> 地面塌陷		
原隐患点威胁对象及险情	威胁对象	学校	
	威胁人数	\户 5 人	威胁财产 30 万元
入库时间	2022 年 6 月 11 日		
核销原因	<input checked="" type="checkbox"/> 工程治理（排危除险） <input type="checkbox"/> 避险搬迁 <input type="checkbox"/> 威胁对象规模变化 <input type="checkbox"/> 其它：通过其他方式消除了地质灾害隐患或风险		
调查单位意见	<p style="text-align: center;">建议核销。</p> <div style="text-align: center;">  <p>调查单位（盖章）：广西壮族自治区地质环境监测站 日期：2024 年 11 月 25 日</p> </div>		
县级自然资源主管部门意见	<p style="text-align: center;">同意核销。</p> <div style="text-align: center;">  <p>县局主管部门（盖章）：三江侗族自治县自然资源和规划局 日期：2024 年 11 月 25 日</p> </div>		
市级专家审查意见	<p style="text-align: center;">同意核销。</p> <p style="text-align: center;">专家签名：  丘地民 岳少刚</p> <p style="text-align: right;">日期：2025 年 4 月 30 日</p>		
市级自然资源主管部门审查结论	<div style="text-align: center;"> <input checked="" type="checkbox"/>同意核销  <input type="checkbox"/>不同意核销             </div> <div style="text-align: center;">  </div>		

### 三江侗族自治县地质灾害隐患点核销审核表

序号 014

隐患点名称	苏城桥头不稳定斜坡	隐患点编号	450226009002	
地理位置	广西壮族自治区柳州市三江侗族自治县古宜镇雅谷路南侧、苏城桥头			
	坐标	经度: 109°36'52.17" 纬度: 25°47'21.28"	X: 2853505 Y: 38111474	高程 (m)
隐患点类型	<input type="checkbox"/> 滑坡 <input checked="" type="checkbox"/> 崩塌 <input type="checkbox"/> 泥石流 <input type="checkbox"/> 地面塌陷			
原隐患点威胁对象及险情	威胁对象	居民点		
	威胁人数	\户 70 人	威胁财产	180 万元
入库时间	2022 年 6 月 11 日			
核销原因	<input checked="" type="checkbox"/> 工程治理（排危除险） <input type="checkbox"/> 避险搬迁 <input type="checkbox"/> 威胁对象规模变化 <input type="checkbox"/> 其它：通过其他方式消除了地质灾害隐患或风险			
调查单位意见	<p style="text-align: center;">建议核销。</p> <p style="text-align: center;">调查单位（盖章）：广西壮族自治区地质环境监测站 日期：2024 年 11 月 25 日</p>			
县级自然资源主管部门意见	<p style="text-align: center;">同意核销。</p> <p style="text-align: center;">县局主管部门（盖章）：三江侗族自治县自然资源和规划局 日期：2024 年 11 月 25 日</p>			
市级专家审查意见	<p style="text-align: center;">同意核销。</p> <p style="text-align: center;">专家签名： 日期：2025 年 4 月 30 日</p>			
市级自然资源主管部门审查结论	<p style="text-align: center;"><input checked="" type="checkbox"/>同意核销 <input type="checkbox"/>不同意核销</p> <p style="text-align: center;"></p>			



### 三江侗族自治县地质灾害隐患点核销审核表

序号 015

隐患点名称	井板屯滑坡	隐患点编号	450226010227		
地理位置	广西壮族自治区柳州市三江侗族自治县洋溪乡安马村井板屯				
	坐标	经度: 109°20'35.4"	X: 2848378	高程	555
		纬度: 25°44'21.7"	Y: 36634825	(m)	
隐患点类型	<input checked="" type="checkbox"/> 滑坡 <input type="checkbox"/> 崩塌 <input type="checkbox"/> 泥石流 <input type="checkbox"/> 地面塌陷				
原隐患点威胁对象及险情	威胁对象	居民点			
	威胁人数	\户 90 人	威胁财产	300 万元	
入库时间	2022 年 6 月 11 日				
核销原因	<input checked="" type="checkbox"/> 工程治理（排危除险） <input type="checkbox"/> 避险搬迁 <input type="checkbox"/> 威胁对象规模变化 <input type="checkbox"/> 其它：通过其他方式消除了地质灾害隐患或风险				
调查单位意见	建议核销。  调查单位（盖章）：广西壮族自治区地质环境监测站 日期：2024 年 11 月 25 日				
县级自然资源主管部门意见	同意核销。   县局主管部门（盖章）：三江侗族自治县自然资源和规划局 日期：2024 年 11 月 25 日				
市级专家审查意见	同意核销。 专家签名：  丘旭改 黄马刚 日期：2025 年 4 月 30 日				
市级自然资源主管部门审查结论	<input checked="" type="checkbox"/> 同意核销 <input type="checkbox"/> 不同意核销 				

### 三江侗族自治县地质灾害隐患点核销审核表

序号 016

隐患点名称	高友屯上寨崩塌	隐患点编号	450226020529	
地理位置	广西壮族自治区柳州市三江侗族自治县林溪镇高友村高友屯上寨			
	坐标	经度: 109°42'57.2" 纬度: 25°59'07.8"	X: 2875835 Y: 37371409	高程 (m)
隐患点类型	<input type="checkbox"/> 滑坡 <input checked="" type="checkbox"/> 崩塌 <input type="checkbox"/> 泥石流 <input type="checkbox"/> 地面塌陷			
原隐患点威胁对象及险情	威胁对象	居民点		
	威胁人数	\户 120 人	威胁财产	550 万元
入库时间	2022 年 6 月 11 日			
核销原因	<input checked="" type="checkbox"/> 工程治理 (排危除险) <input type="checkbox"/> 避险搬迁 <input type="checkbox"/> 威胁对象规模变化 <input type="checkbox"/> 其它: 通过其他方式消除了地质灾害隐患或风险			
调查单位意见	建议核销。  调查单位 (盖章): 广西壮族自治区地质环境监测站 日期: 2024 年 11 月 25 日			
县级自然资源主管部门意见	同意核销。  县局主管部门 (盖章): 三江侗族自治县自然资源和规划局 日期: 2024 年 11 月 25 日			
市级专家审查意见	同意核销。 专家签名:   日期: 2025 年 4 月 30 日			
市级自然资源主管部门审查结论	<input checked="" type="checkbox"/> 同意核销 <input type="checkbox"/> 不同意核销 			




### 三江侗族自治县地质灾害隐患点核销审核表

序号 017

隐患点名称	程阳不稳定斜坡一号	隐患点编号	450226020695	
地理位置	广西壮族自治区柳州市三江侗族自治县林溪镇程阳子合龙桥头			
	坐标	经度: 109°38'23.1" 纬度: 25°54'07.5"	X: 2866243 Y: 37364132	高程 (m)
隐患点类型	<input type="checkbox"/> 滑坡 <input checked="" type="checkbox"/> 崩塌 <input type="checkbox"/> 泥石流 <input type="checkbox"/> 地面塌陷			
原隐患点威胁对象及险情	威胁对象	居民点		
	威胁人数	\户 40 人	威胁财产	360 万元
入库时间	2022 年 6 月 11 日			
核销原因	<input checked="" type="checkbox"/> 工程治理(排危除险) <input type="checkbox"/> 避险搬迁 <input type="checkbox"/> 威胁对象规模变化 <input type="checkbox"/> 其它: 通过其他方式消除了地质灾害隐患或风险			
调查单位意见	建议核销。  调查单位(盖章): 广西壮族自治区地质环境监测站 日期: 2024 年 11 月 25 日			
县级自然资源主管部门意见	同意核销。  县局主管部门(盖章): 三江侗族自治县自然资源和规划局 日期: 2024 年 11 月 25 日			
市级专家审查意见	同意核销。 专家签名:  日期: 2025 年 4 月 30 日			
市级自然资源主管部门审查结论	<input checked="" type="checkbox"/> 同意核销 <input type="checkbox"/> 不同意核销 			

### 三江侗族自治县地质灾害隐患点核销审核表

序号 018

隐患点名称	三江县高基乡冲干村东山屯覃文才屋后（公路边）崩塌	隐患点编号	450226021709		
地理位置	广西壮族自治区柳州市三江侗族自治县高基乡冲干村东山屯				
	坐标	经度：109°41'39"	X：2834644	高程	260
		纬度：25°36'48"	Y：37368831	(m)	
隐患点类型	<input type="checkbox"/> 滑坡 <input checked="" type="checkbox"/> 崩塌 <input type="checkbox"/> 泥石流 <input type="checkbox"/> 地面塌陷				
原隐患点威胁对象及险情	威胁对象	公路			
	威胁人数	\户 3 人	威胁财产	10 万元	
入库时间	2015 年 1 月 12 日				
核销原因	<input checked="" type="checkbox"/> 工程治理（排危除险） <input type="checkbox"/> 避险搬迁 <input type="checkbox"/> 威胁对象规模变化 <input type="checkbox"/> 其它：通过其他方式消除了地质灾害隐患或风险				
调查单位意见	建议核销。  调查单位（盖章）：广西壮族自治区地质环境监测站 日期：2024 年 11 月 25 日				
县级自然资源主管部门意见	同意核销。  县局主管部门（盖章）：三江侗族自治县自然资源和规划局 日期：2024 年 11 月 25 日				
市级专家审查意见	同意核销。 专家签名：  伍相 日期：2025 年 4 月 30 日				
市级自然资源主管部门审查结论	<input checked="" type="checkbox"/> 同意核销 <input type="checkbox"/> 不同意核销 				



### 三江侗族自治县地质灾害隐患点核销审核表

序号 019

隐患点名称	三江县 209 公路崩塌	隐患点编号	450226020586
地理位置	广西壮族自治区柳州市三江侗族自治县古宜镇周坪榕树屯		
	坐标	经度: 109°38'55.8"	X: 2852633
		纬度: 25°46'31.2"	Y: 37364466
隐患点类型	<input type="checkbox"/> 滑坡 <input checked="" type="checkbox"/> 崩塌 <input type="checkbox"/> 泥石流 <input type="checkbox"/> 地面塌陷		
原隐患点威胁对象及险情	威胁对象	公路	
	威胁人数	\户 24 人	威胁财产 310 万元
入库时间	2022 年 6 月 11 日		
核销原因	<input checked="" type="checkbox"/> 工程治理（排危除险） <input type="checkbox"/> 避险搬迁 <input type="checkbox"/> 威胁对象规模变化 <input type="checkbox"/> 其它：通过其他方式消除了地质灾害隐患或风险		
调查单位意见	建议核销。  调查单位（盖章）：广西壮族自治区地质环境监测站 日期：2024 年 11 月 25 日		
县级自然资源主管部门意见	同意核销。  县局主管部门（盖章）：三江侗族自治县自然资源和规划局 日期：2024 年 11 月 25 日		
市级专家审查意见	同意核销。 专家签名：   日期：2025 年 4 月 30 日		
市级自然资源主管部门审查结论	<input checked="" type="checkbox"/> 同意核销 <input type="checkbox"/> 不同意核销 		

### 三江侗族自治县地质灾害隐患点核销审核表

序号 020

隐患点名称	金鸡屯东侧 S506 公路 不稳定斜坡	隐患点编号	450226020638	
地理位置	广西壮族自治区柳州市三江侗族自治县良口乡冠洞金鸡屯东侧			
	坐标	经度: 109°39'30.4" 纬度: 25°56'56.3"	X: 2871861 Y: 37365610	高程 (m)
隐患点类型	<input type="checkbox"/> 滑坡 <input checked="" type="checkbox"/> 崩塌 <input type="checkbox"/> 泥石流 <input type="checkbox"/> 地面塌陷			
原隐患点威胁对象及险情	威胁对象	公路		
	威胁人数	\户 20 人	威胁财产	40 万元
入库时间	2022 年 6 月 11 日			
核销原因	<input checked="" type="checkbox"/> 工程治理（排危除险） <input type="checkbox"/> 避险搬迁 <input type="checkbox"/> 威胁对象规模变化 <input type="checkbox"/> 其它：通过其他方式消除了地质灾害隐患或风险			
调查单位意见	建议核销。  调查单位（盖章）：广西壮族自治区地质环境监测站 日期：2024 年 11 月 25 日			
县级自然资源主管部门意见	同意核销。  县局主管部门（盖章）：三江侗族自治县自然资源和规划局 日期：2024 年 11 月 25 日			
市级专家审查意见	同意核销。 专家签名：   日期：2025 年 4 月 30 日			
市级自然资源主管部门审查结论	<input checked="" type="checkbox"/> 同意核销 <input type="checkbox"/> 不同意核销 			



### 三江侗族自治县地质灾害隐患点核销审核表

序号 021

隐患点名称	八已屯不稳定斜坡	隐患点编号	450226020640	
地理位置	广西壮族自治区柳州市三江侗族自治县林溪镇牙已村八已屯			
	坐标	经度: 109°36'53.9" 纬度: 25°59'47.3"	X: 2877169 Y: 37361324	高程 (m)
隐患点类型	<input type="checkbox"/> 滑坡 <input checked="" type="checkbox"/> 崩塌 <input type="checkbox"/> 泥石流 <input type="checkbox"/> 地面塌陷			
原隐患点威胁对象及险情	威胁对象	公路		
	威胁人数	\户 8 人	威胁财产	20 万元
入库时间	2022 年 6 月 11 日			
核销原因	<input checked="" type="checkbox"/> 工程治理(排危除险) <input type="checkbox"/> 避险搬迁 <input type="checkbox"/> 威胁对象规模变化 <input type="checkbox"/> 其它: 通过其他方式消除了地质灾害隐患或风险			
调查单位意见	建议核销。  调查单位(盖章): 广西壮族自治区地质环境监测站 日期: 2024 年 11 月 25 日			
县级自然资源主管部门意见	同意核销。  县局主管部门(盖章): 三江侗族自治县自然资源和规划局 日期: 2024 年 11 月 25 日			
市级专家审查意见	同意核销。 专家签名:  日期: 2025 年 4 月 30 日			
市级自然资源主管部门审查结论	<input checked="" type="checkbox"/> 同意核销 <input type="checkbox"/> 不同意核销 			

## 三江侗族自治县地质灾害隐患点核销审核表

序号 022

隐患点名称	吉昌屯崩塌3	隐患点编号	450226020624		
地理位置	广西壮族自治区柳州市三江侗族自治县林溪镇平铺村吉昌屯				
	坐标	经度: 109°38'09.4"	X: 2868221	高程	265
		纬度: 25°54'56.5"	Y: 37363318	(m)	
隐患点类型	<input type="checkbox"/> 滑坡 <input checked="" type="checkbox"/> 崩塌 <input type="checkbox"/> 泥石流 <input type="checkbox"/> 地面塌陷				
原隐患点威胁对象及险情	威胁对象	公路			
	威胁人数	\户 8 人	威胁财产	5 万元	
入库时间	2022 年 6 月 11 日				
核销原因	<input checked="" type="checkbox"/> 工程治理(排危除险) <input type="checkbox"/> 避险搬迁 <input type="checkbox"/> 威胁对象规模变化 <input type="checkbox"/> 其它: 通过其他方式消除了地质灾害隐患或风险				
调查单位意见	<p style="text-align: center;">建议核销。</p> <p style="text-align: center;"></p> <p style="text-align: center;">调查单位(盖章): 广西壮族自治区地质环境监测站 日期: 2024 年 11 月 25 日</p>				
县级自然资源主管部门意见	<p style="text-align: center;">同意核销。</p> <p style="text-align: center;"></p> <p style="text-align: center;">县局主管部门(盖章): 三江侗族自治县自然资源和规划局 日期: 2024 年 11 月 25 日</p>				
市级专家审查意见	<p style="text-align: center;">同意核销。</p> <p style="text-align: center;">专家签名:  日期: 2025 年 4 月 30 日</p>				
市级自然资源主管部门审查结论	<p style="text-align: center;"><input checked="" type="checkbox"/>同意核销 <input type="checkbox"/>不同意核销</p> <p style="text-align: center;"></p>				



### 三江侗族自治县地质灾害隐患点核销审核表

序号 023

隐患点名称	冠小屯东南侧 S506 不稳定斜坡	隐患点编号	450226020639	
地理位置	广西壮族自治区柳州市三江侗族自治县林溪镇冠洞村冠小屯东南侧			
	坐标	经度: 109°39'21.6"	X: 2871370	高程
		纬度: 25°56'40"	Y: 37365382	(m)
隐患点类型	<input type="checkbox"/> 滑坡 <input checked="" type="checkbox"/> 崩塌 <input type="checkbox"/> 泥石流 <input type="checkbox"/> 地面塌陷			
原隐患点威胁对象及险情	威胁对象	公路		
	威胁人数	\户 10 人	威胁财产	8 万元
入库时间	2022 年 6 月 11 日			
核销原因	<input checked="" type="checkbox"/> 工程治理 (排危除险) <input type="checkbox"/> 避险搬迁 <input type="checkbox"/> 威胁对象规模变化 <input type="checkbox"/> 其它: 通过其他方式消除了地质灾害隐患或风险			
调查单位意见	<p style="text-align: center;">建议核销。</p>  <p style="text-align: center;">调查单位 (盖章): 广西壮族自治区地质环境监测站 日期: 2024 年 11 月 25 日</p>			
县级自然资源主管部门意见	<p style="text-align: center;">同意核销。</p>  <p style="text-align: center;">县局主管部门 (盖章): 三江侗族自治县自然资源和规划局 日期: 2024 年 11 月 25 日</p>			
市级专家审查意见	<p style="text-align: center;">同意核销。</p> <p style="text-align: center;">专家签名:  丘旭民 高少刚 日期: 2025 年 4 月 30 日</p>			
市级自然资源主管部门审查结论	<p style="text-align: center;"><input checked="" type="checkbox"/>同意核销 <input type="checkbox"/>不同意核销</p> 			

### 三江侗族自治县地质灾害隐患点核销审核表


序号 024

隐患点名称	岩脚屯杨通字屋前不稳定斜坡	隐患点编号	450226020627	
地理位置	广西壮族自治区柳州市三江侗族自治县八江镇岩脚村岩脚屯			
	坐标	经度: 109°31'18" 纬度: 25°53'13"	X: 2865144 Y: 37351841	高程 (m)
隐患点类型	<input type="checkbox"/> 滑坡 <input checked="" type="checkbox"/> 崩塌 <input type="checkbox"/> 泥石流 <input type="checkbox"/> 地面塌陷			
原隐患点威胁对象及险情	威胁对象	村庄及居民		
	威胁人数	\户 12 人	威胁财产	30 万元
入库时间	2022 年 6 月 11 日			
核销原因	<input type="checkbox"/> 工程治理(排危除险) <input type="checkbox"/> 避险搬迁 <input type="checkbox"/> 威胁对象规模变化 <input checked="" type="checkbox"/> 其它: 隐患点合并管理			
调查单位意见	<p style="text-align: center;">建议核销。</p>  <p style="text-align: center;">调查单位(盖章): 广西壮族自治区地质环境监测站 日期: 2024 年 11 月 25 日</p>			
县级自然资源主管部门意见	<p style="text-align: center;">同意核销。</p>  <p style="text-align: center;">县局主管部门(盖章): 三江侗族自治县自然资源和规划局 日期: 2024 年 11 月 25 日</p>			
市级专家审查意见	<p style="text-align: center;">同意核销。</p> <p style="text-align: center;">专家签名:  日期: 2025 年 4 月 30 日</p>			
市级自然资源主管部门审查结论	<p style="text-align: center;"><input checked="" type="checkbox"/>同意核销 <input type="checkbox"/>不同意核销</p> 			



### 三江侗族自治县地质灾害隐患点核销审核表

序号 025

隐患点名称	八江乡八斗村八斗(小) 屯吴军航房前崩塌	隐患点编号	450226021713
地理位置	广西壮族自治区柳州市三江侗族自治县八江镇八斗村八斗(小)屯		
	坐标	经度: 109°33'51.9" 纬度: 25°53'47.6"	X: 2866174 Y: 37356141 高程 (m)
隐患点类型	<input type="checkbox"/> 滑坡 <input checked="" type="checkbox"/> 崩塌 <input type="checkbox"/> 泥石流 <input type="checkbox"/> 地面塌陷		
原隐患点威胁对象及险情	威胁对象	村庄及居民	
	威胁人数	\户 7人	威胁财产 12 万元
入库时间	2014 年 11 月 14 日		
核销原因	<input type="checkbox"/> 工程治理(排危除险) <input type="checkbox"/> 避险搬迁 <input type="checkbox"/> 威胁对象规模变化 <input checked="" type="checkbox"/> 其它: 隐患点合并管理		
调查单位意见	建议核销。  调查单位(盖章): 广西壮族自治区地质环境监测站 日期: 2024 年 11 月 25 日		
县级自然资源主管部门意见	同意核销。  县局主管部门(盖章): 三江侗族自治县自然资源和规划局 日期: 2024 年 11 月 25 日		
市级专家审查意见	同意核销。 专家签名:   日期: 2025 年 4 月 30 日		
市级自然资源主管部门审查结论	<input checked="" type="checkbox"/> 同意核销 <input type="checkbox"/> 不同意核销 		

### 三江侗族自治县地质灾害隐患点核销审核表

序号 026

隐患点名称	三江县丹洲镇板必村立析屯郭金才、郭金生屋后滑坡	隐患点编号	450226011525
地理位置	广西壮族自治区柳州市三江侗族自治县丹洲镇板必村立析屯		
	坐标	经度: 109°28'25" 纬度: 25°26'20"	X: 2815492 Y: 36648239 高程 (m)
隐患点类型	<input checked="" type="checkbox"/> 滑坡 <input type="checkbox"/> 崩塌 <input type="checkbox"/> 泥石流 <input type="checkbox"/> 地面塌陷		
原隐患点威胁对象及险情	威胁对象	村庄及居民	
	威胁人数	2户4人	威胁财产 10万元
入库时间	2015年1月31日		
核销原因	<input type="checkbox"/> 工程治理(排危除险) <input type="checkbox"/> 避险搬迁 <input type="checkbox"/> 威胁对象规模变化 <input checked="" type="checkbox"/> 其它: 隐患点合并管理		
调查单位意见	建议核销。  调查单位(盖章): 广西壮族自治区地质环境监测站 日期: 2024年11月25日		
县级自然资源主管部门意见	同意核销。  县局主管部门(盖章): 三江侗族自治县自然资源和规划局 日期: 2024年11月25日		
市级专家审查意见	同意核销。 专家签名:   日期: 2025年4月30日		
市级自然资源主管部门审查结论	<input checked="" type="checkbox"/> 同意核销 <input type="checkbox"/> 不同意核销 		



## 三江侗族自治县地质灾害隐患点核销审核表

序号 027

隐患点名称	福田屯崩塌--福田小学	隐患点编号	450226020501		
地理位置	广西壮族自治区柳州市三江侗族自治县八江镇福田村福田屯福田小学				
	坐标	经度: 109°31'45.9" 纬度: 25°54'54.2"	X: 2868244 Y: 37352655	高程 (m)	487
隐患点类型	<input type="checkbox"/> 滑坡 <input checked="" type="checkbox"/> 崩塌 <input type="checkbox"/> 泥石流 <input type="checkbox"/> 地面塌陷				
原隐患点威胁对象及险情	威胁对象	学校			
	威胁人数	\户 10 人	威胁财产	102 万元	
入库时间	2022 年 6 月 11 日				
核销原因	<input type="checkbox"/> 工程治理(排危除险) <input type="checkbox"/> 避险搬迁 <input type="checkbox"/> 威胁对象规模变化 <input checked="" type="checkbox"/> 其它: 自发建设治理(排危除险)				
调查单位意见	<p style="text-align: center;">建议核销。</p> <p style="text-align: center;">调查单位(盖章): 广西壮族自治区地质环境监测站 日期: 2024 年 11 月 25 日</p>				
县级自然资源主管部门意见	<p style="text-align: center;">同意核销。</p> <p style="text-align: center;">县局主管部门(盖章): 三江侗族自治县自然资源和规划局 日期: 2024 年 11 月 25 日</p>				
市级专家审查意见	<p style="text-align: center;">同意核销。</p> <p style="text-align: center;">专家签名:  日期: 2025 年 4 月 30 日</p>				
市级自然资源主管部门审查结论	<p style="text-align: center;"><input checked="" type="checkbox"/>同意核销 <input type="checkbox"/>不同意核销</p>				

### 三江侗族自治县地质灾害隐患点核销审核表

序号 028

隐患点名称	福田屯吴柳青家屋侧 崩塌	隐患点编号	450226020502		
地理位置	广西壮族自治区柳州市三江侗族自治县八江镇福田村福田屯				
	坐标	经度: 109°31'43.7"	X: 2868214	高程	485
		纬度: 25°54'53"	Y: 37352599	(m)	
隐患点类型	<input type="checkbox"/> 滑坡 <input checked="" type="checkbox"/> 崩塌 <input type="checkbox"/> 泥石流 <input type="checkbox"/> 地面塌陷				
原隐患点威胁对象及险情	威胁对象	村庄及居民			
	威胁人数	\户 10 人	威胁财产	80 万元	
入库时间	2022 年 6 月 11 日				
核销原因	<input type="checkbox"/> 工程治理 (排危除险) <input type="checkbox"/> 避险搬迁 <input type="checkbox"/> 威胁对象规模变化 <input checked="" type="checkbox"/> 其它: 自发建设治理 (排危除险)				
调查单位意见	<p style="text-align: center;">建议核销。</p>  <p style="text-align: center;">调查单位 (盖章): 广西壮族自治区地质环境监测站 日期: 2024 年 11 月 25 日</p>				
县级自然资源主管部门意见	<p style="text-align: center;">同意核销。</p>  <p style="text-align: center;">县局主管部门 (盖章): 三江侗族自治县自然资源和规划局 日期: 2024 年 11 月 25 日</p>				
市级专家审查意见	<p style="text-align: center;">同意核销。</p> <p style="text-align: center;">专家签名:  </p> <p style="text-align: center;">日期: 2025 年 4 月 30 日</p>				
市级自然资源主管部门审查结论	<p style="text-align: center;"><input checked="" type="checkbox"/>同意核销 <input type="checkbox"/>不同意核销</p> 				



## 三江侗族自治县地质灾害隐患点核销审核表

序号 029

隐患点名称	三江县程村乡大树村佳林屯侯水德户崩塌	隐患点编号	450226021730
地理位置	广西壮族自治区柳州市三江侗族自治县程村乡大树村佳林屯		
	坐标	经度: 109°32'42.9" 纬度: 25°48'20.7"	X: 2856130 Y: 37354108 高程 (m)
隐患点类型	<input type="checkbox"/> 滑坡 <input checked="" type="checkbox"/> 崩塌 <input type="checkbox"/> 泥石流 <input type="checkbox"/> 地面塌陷		
原隐患点威胁对象及险情	威胁对象	村庄及居民	
	威胁人数	\户 19 人	威胁财产 50 万元
入库时间	2014 年 11 月 24 日		
核销原因	<input type="checkbox"/> 工程治理 (排危除险) <input type="checkbox"/> 避险搬迁 <input type="checkbox"/> 威胁对象规模变化 <input checked="" type="checkbox"/> 其它: 自发建设治理 (排危除险)		
调查单位意见	<p>建议核销。</p> <p>调查单位 (盖章): 广西壮族自治区地质环境监测站 日期: 2024 年 11 月 25 日</p>		
县级自然资源主管部门意见	<p>同意核销。</p> <p>县局主管部门 (盖章): 三江侗族自治县自然资源和规划局 日期: 2024 年 11 月 25 日</p>		
市级专家审查意见	<p>同意核销。</p> <p>专家签名:  日期: 2025 年 4 月 30 日</p>		
市级自然资源主管部门审查结论	<p><input checked="" type="checkbox"/>同意核销 <input type="checkbox"/>不同意核销</p>		

### 三江侗族自治县地质灾害隐患点核销审核表






序号 030

隐患点名称	独峒镇知了村知了屯（杨涓屋后）不稳定斜坡	隐患点编号	450226001633		
地理位置	广西壮族自治区柳州市三江侗族自治县独峒镇知了村知了屯				
	坐标	经度：109°24'50.9"	X：2866828	高程	565
		纬度：25°54'09.6"	Y：36641708	(m)	
隐患点类型	<input type="checkbox"/> 滑坡 <input checked="" type="checkbox"/> 崩塌 <input type="checkbox"/> 泥石流 <input type="checkbox"/> 地面塌陷				
原隐患点威胁对象及险情	威胁对象	村庄及居民			
	威胁人数	\户 10 人	威胁财产	10 万元	
入库时间	2022 年 6 月 11 日				
核销原因	<input type="checkbox"/> 工程治理（排危除险） <input type="checkbox"/> 避险搬迁 <input type="checkbox"/> 威胁对象规模变化 <input checked="" type="checkbox"/> 其它：自发建设治理（排危除险）				
调查单位意见	<div style="text-align: center;">  <p>建议核销。</p> <p>调查单位（盖章）：广西壮族自治区地质环境监测站 日期：2024 年 11 月 25 日</p> </div>				
县级自然资源主管部门意见	<div style="text-align: center;"> <p>同意核销。</p>  <p>县局主管部门（盖章）：三江侗族自治县自然资源和规划局 日期：2024 年 11 月 25 日</p> </div>				
市级专家审查意见	<div style="text-align: center;"> <p>同意核销。</p> <p>专家签名： 丘旭 黄 5 刚</p> <p>日期：2025 年 4 月 30 日</p> </div>				
市级自然资源主管部门审查结论	<div style="text-align: center;"> <p><input checked="" type="checkbox"/>同意核销</p> <p><input type="checkbox"/>不同意核销</p>  </div>				



### 三江侗族自治县地质灾害隐患点核销审核表

序号 031

隐患点名称	独峒镇知了村归滚屯（杨通芳屋前）不稳定斜坡	隐患点编号	450226001635		
地理位置	广西壮族自治区柳州市三江侗族自治县独峒镇知了村归滚屯				
	坐标	经度：109°25'37.9" 纬度：25°54'10.6"	X：2866873 Y：36643017	高程 (m)	500
隐患点类型	<input type="checkbox"/> 滑坡 <input checked="" type="checkbox"/> 崩塌 <input type="checkbox"/> 泥石流 <input type="checkbox"/> 地面塌陷				
原隐患点威胁对象及险情	威胁对象	村庄及居民			
	威胁人数	1户2人	威胁财产	20万元	
入库时间	2022年6月11日				
核销原因	<input type="checkbox"/> 工程治理（排危除险） <input type="checkbox"/> 避险搬迁 <input type="checkbox"/> 威胁对象规模变化 <input checked="" type="checkbox"/> 其它：自发建设治理（排危除险）				
调查单位意见	<p style="text-align: center;">建议核销。</p>  <p style="text-align: center;">调查单位（盖章）：广西壮族自治区地质环境监测站 日期：2024年11月25日</p>				
县级自然资源主管部门意见	<p style="text-align: center;">同意核销。</p>  <p style="text-align: center;">县局主管部门（盖章）：三江侗族自治县自然资源和规划局 日期：2024年11月25日</p>				
市级专家审查意见	<p style="text-align: center;">同意核销。</p> <p style="text-align: center;">专家签名： </p> <p style="text-align: right;">日期：2025年4月30日</p>				
市级自然资源主管部门审查结论	<p style="text-align: center;"><input checked="" type="checkbox"/>同意核销 <input type="checkbox"/>不同意核销</p> 				

### 三江侗族自治县地质灾害隐患点核销审核表

序号 032

隐患点名称	独峒镇唐朝村唐朝屯 不稳定斜坡	隐患点编号	450226001631		
地理位置	广西壮族自治区柳州市三江侗族自治县独峒镇唐朝村唐朝屯				
	坐标	经度: 109°25'11"	X: 2865202	高程	445
		纬度: 25°53'17.1"	Y: 36642283	(m)	
隐患点类型	<input type="checkbox"/> 滑坡 <input checked="" type="checkbox"/> 崩塌 <input type="checkbox"/> 泥石流 <input type="checkbox"/> 地面塌陷				
原隐患点威胁对象及险情	威胁对象	村庄及居民			
	威胁人数	\户 11 人	威胁财产	75 万元	
入库时间	2022 年 6 月 11 日				
核销原因	<input type="checkbox"/> 工程治理(排危除险) <input type="checkbox"/> 避险搬迁 <input type="checkbox"/> 威胁对象规模变化 <input checked="" type="checkbox"/> 其它: 自发建设治理(排危除险)				
调查单位意见	<p style="text-align: center;">建议核销。</p>  <p style="text-align: center;">调查单位(盖章): 广西壮族自治区地质环境监测站 日期: 2024 年 11 月 25 日</p>				
县级自然资源主管部门意见	<p style="text-align: center;">同意核销。</p>  <p style="text-align: center;">县局主管部门(盖章): 三江侗族自治县自然资源和规划局 日期: 2024 年 11 月 25 日</p>				
市级专家审查意见	<p style="text-align: center;">同意核销。</p> <p style="text-align: center;">专家签名: </p> <p style="text-align: center;">日期: 2025 年 4 月 30 日</p>				
市级自然资源主管部门审查结论	<p style="text-align: center;"><input checked="" type="checkbox"/>同意核销 <input type="checkbox"/>不同意核销</p> 				



## 三江侗族自治县地质灾害隐患点核销审核表

序号 033

隐患点名称	下林江屯4号崩塌	隐患点编号	450226020574		
地理位置	广西壮族自治区柳州市三江侗族自治县古宜镇周坪村下林江屯				
	坐标	经度: 109°37'25.3"	X: 2852537	高程	185
		纬度: 25°46'26.6"	Y: 37361928	(m)	
隐患点类型	<input type="checkbox"/> 滑坡 <input checked="" type="checkbox"/> 崩塌 <input type="checkbox"/> 泥石流 <input type="checkbox"/> 地面塌陷				
原隐患点威胁对象及险情	威胁对象	垃圾堆放场			
	威胁人数	\户1人	威胁财产	0.5万元	
入库时间	2022年6月11日				
核销原因	<input type="checkbox"/> 工程治理(排危除险) <input type="checkbox"/> 避险搬迁 <input type="checkbox"/> 威胁对象规模变化 <input checked="" type="checkbox"/> 其它: 无直接威胁对象				
调查单位意见	<p>建议核销。</p>  <p>调查单位(盖章): 广西壮族自治区地质环境监测站 日期: 2024年11月25日</p>				
县级自然资源主管部门意见	<p>同意核销。</p>  <p>县局主管部门(盖章): 三江侗族自治县自然资源和规划局 日期: 2024年11月25日</p>				
市级专家审查意见	<p>同意核销。</p> <p>专家签名:  黄宇利 日期: 2025年4月30日</p>				
市级自然资源主管部门审查结论	<p><input checked="" type="checkbox"/>同意核销 <input type="checkbox"/>不同意核销</p> 				

### 三江侗族自治县地质灾害隐患点核销审核表

序号 034

隐患点名称	江源屯泥石流	隐患点编号	450226030001
地理位置	广西壮族自治区柳州市三江侗族自治县和平乡清江村江源屯		
	坐标	经度: 109°36'15.6"	X: 2824733
		纬度: 25°31'22.8"	Y: 37359712
隐患点类型	<input type="checkbox"/> 滑坡 <input type="checkbox"/> 崩塌 <input checked="" type="checkbox"/> 泥石流 <input type="checkbox"/> 地面塌陷		
原隐患点威胁对象及险情	威胁对象	公路、村庄及居民	
	威胁人数	\户 3 人	威胁财产 45 万元
入库时间	2022 年 6 月 11 日		
核销原因	<input type="checkbox"/> 工程治理(排危除险) <input type="checkbox"/> 避险搬迁 <input type="checkbox"/> 威胁对象规模变化 <input checked="" type="checkbox"/> 其它: 无直接威胁对象		
调查单位意见	<p style="text-align: center;">建议核销。</p>  <p style="text-align: center;">调查单位(盖章): 广西壮族自治区地质环境监测站 日期: 2024 年 11 月 25 日</p>		
县级自然资源主管部门意见	<p style="text-align: center;">同意核销。</p>   <p style="text-align: center;">县局主管部门(盖章): 三江侗族自治县自然资源和规划局 日期: 2024 年 11 月 25 日</p>		
市级专家审查意见	<p style="text-align: center;">同意核销。</p> <p style="text-align: center;">专家签名: </p> <p style="text-align: center;"> 日期: 2025 年 4 月 30 日</p>		
市级自然资源主管部门审查结论	 <p style="text-align: center;"><input checked="" type="checkbox"/>同意核销 <input type="checkbox"/>不同意核销</p>		